

TUMAČ ZNAKOVLJA

GRANICE

--- OBUHVAT URBANISTIČKOG PLANA UREĐENJA

POVRŠINE ZA RAZVOJ I UREĐENJE
RAZVOJ I UREĐENJE NASELJA

S1 STAMBENA NAMJENA - zona nove gradnje

S2 STAMBENA NAMJENA - zona rekonstrukcije

M1 MJEŠOVITA - PRETEŽITO STAMBENA NAMJENA - zona rekonstrukcije

M2 MJEŠOVITA - PRETEŽITO STAMBENA NAMJENA - zona nove gradnje

M2 MJEŠOVITA - PRETEŽITO POSLOVNA NAMJENA - zona nove gradnje

Z1 JAVNA ZELENA POVRŠINA - javni park i dječja igrališta

Z2 ZAŠTITNE ZELENE POVRŠINE

S POVRŠINE INFRASTRUKTURNIH SUSTAVA - IS1 - trafostanica

PROMET

--- GRANICA KORIDORA PROMETNE POVRŠINE U OBUHVATU PLANA

--- GLAVNE MJESNE ULICE

--- OSTALE ULICE

PROMETNA POVRŠINA - KOLNO-PJEŠAČKA/TRG

PJEŠAČKA POVRŠINA

A OZNAKA PRESJEKA PROMETNE POVRŠINE

KONTAKTNO PODRUČJE

--- GRANICA KORIDORA PROMETNE POVRŠINE IZVAN OBUHVATA PLANA

PROMETNA POVRŠINA - KOLNO-PJEŠAČKA

2 LOKALNA CESTA, PLANIRANA ŽUPANIJSKA CESTA

ELEKTRONIČKE KOMUNIKACIJE

JAVNE ELEKTRONIČKE KOMUNIKACIJE

VODOVI I KANALI

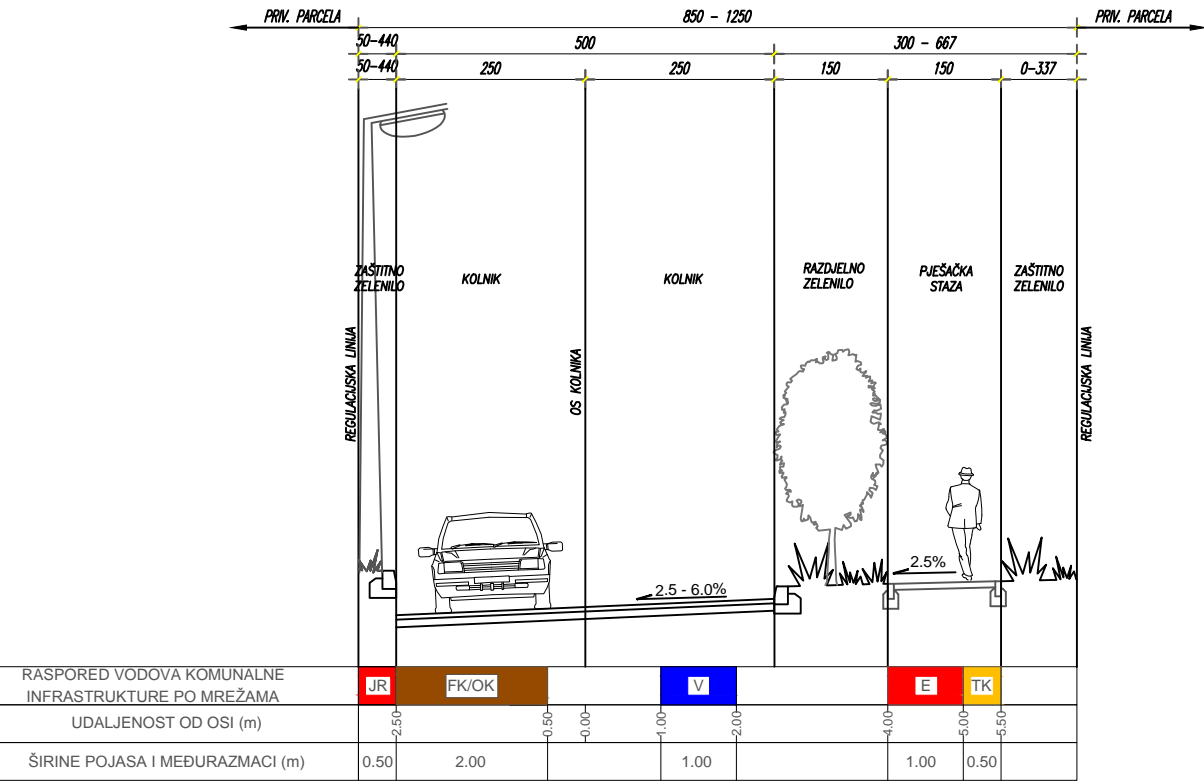
TK NADZEMNI VOD

UKIDANJE TK NADZEMNOG VODA

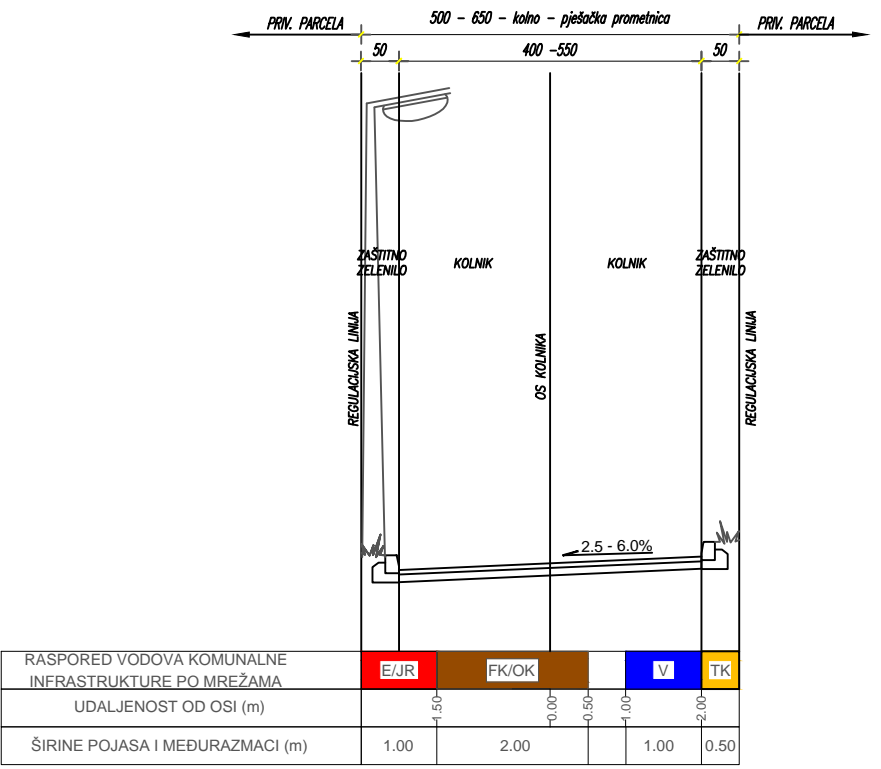
PLANIRANI TK NADZEMNI VOD

PLANIRANI TK PODZEMNI VOD

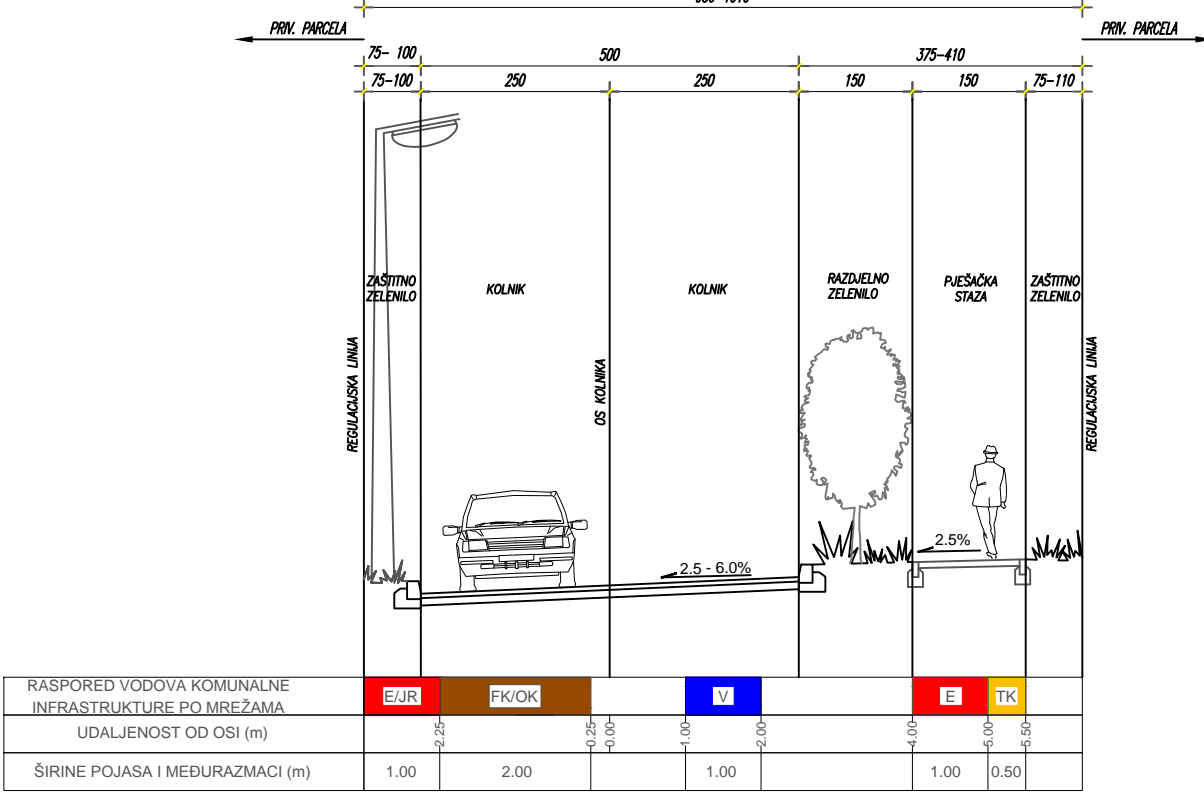
NAČELNI KARAKTERISTIČNI POPREČNI PRESJEK A1-A1 - MJ. 1:500



NAČELNI KARAKTERISTIČNI POPREČNI PRESJEK C1-C1 - MJ. 1:500



NAČELNI KARAKTERISTIČNI POPREČNI PRESJEK B1-B1 - MJ. 1:500



M 1:2.000

0 50 100 200 m

Klarićevac

Županija:

LIČKO-SENJSKA ŽUPANIJA

Grad:

GRAD SENJ

Naziv prostornog plana:

URBANISTIČKI PLAN UREĐENJA KLARIĆEVAC

PRIJEDLOG PLANA ZA JAVNU RASPRAVU

Naziv kartografskog prikaza:

PROMETNA, ULIČNA I KOMUNALNA INFRASTRUKTURNA
MREŽA - PROMET I ELEKTRONIČKE KOMUNIKACIJE

Broj kartografskog prikaza: 2A

Mjerilo kartografskog prikaza: 1:2.000

Odluka o izradi Plana:

Odluka Gradskog vijeća o donošenju Plana:

Službeni glasnik Grada Senja 7/2014 od 12. 09. 2014.

Javna rasprava (datum objave):

Javni uvid održan

od:

do:

Pečat tijela odgovornog za provođenje javne rasprave:

Odgovorna osoba za provođenje javne rasprave:

Anđelka Tomljanović, dipl.ing.

Suglasnost na Plan prema članku __, Zakona o prostornom uređenju (NN 153/2013):

Pravna osoba koja je izradila plan:

URBANISTIČKI INSTITUT HRVATSKE d.o.o. ZAGREB

Pečat pravne osobe koja je izradila plan:

Odgovorna osoba:

mr.sc. Ninoslav Duper, dipl.ing.arh.

Odgovorni voditelj izrade nacrti konačnog prijedloga dokumenta prostornog uređenja:

TEREZIJA MIRKOVIĆ BERKOVIĆ, dipl.ing.arh.

Stručni tim u izradi plana:

1. Terezija Mirković Berković, dipl.ing.arh.

2. Matea Sonek, mag.ing.arh.

3. Mateja Valentić, mag.ing.arh.

4. Nikola Adrović, mag.ing.aedif.

5. Vilma Stopfer, mag.ing.kraj.arh.

6. Dean Vučić, ing.geod.

7. Marijan Prus, dipl.iur.

8. Juraj Dusper, dipl.oec.

Broj radnog naloga: 10218 • Broj plana: 1388

Godina izrade: 2015.

Pečat Gradskog vijeća:

Predsjednik Gradskog vijeća:

Berislav Gržanić, oec.

Istovjetnost ovog prostornog plana s izvornikom ovjerava:

Pečat nadležnog tijela:

(ime, prezime, potpis)